

PROVINCIA : FIRENZE
COMUNE : REGGELLO

PROVINCIA : FIRENZE
COMUNE : REGGELLO

INIZIO ASSE GENERALE A1 Km 319+710.534

LEI 025
Enel Distribuzione S.p.a.
Linea elettrica M.T. interrata

ACQ 026
Publicacqua S.p.a.
Condotta acquedotto

LEI 028
Enel Distribuzione S.p.a.
Linea elettrica M.T. interrata

LEA 017
Enel Distribuzione S.p.a.
Linea elettrica B.T. aerea

GAS 019
Toscana Energia S.p.a.
Condotta gasdotto M.P.

FOG 015
Publicacqua S.p.a.
Condotta fognatura

FOG 016
Publicacqua S.p.a.
Condotta fognatura

ROMA

FIRENZE

AREE BONIFICA DA ORDIGNI BELLICI	
TRATTA 1	TRATTA 2
RECINZIONE DI CANTIERE L= 3.733,88 m	RECINZIONE DI CANTIERE L= 3.733,88 m
TRATTA 2	TRATTA 3
RECINZIONE DI CANTIERE L= 3.305,352 m	RECINZIONE DI CANTIERE L= 7.607,07 m
TRATTA 3	TRATTA 4
RECINZIONE DI CANTIERE L= 7.607,07 m	RECINZIONE DI CANTIERE L= 7.607,07 m

TRATTA 5

RECINZIONE DI CANTIERE L= 6.037,07 m
TRATTA 6
RECINZIONE DI CANTIERE L= 4.777,28 m

TRATTA 5

AREA COMPLESSIVA A= 40.397 mq PROFONDITA' MAX 3m A= 40.397 mq PROFONDITA' DA 3 A 5m A= 4.189 mq PROFONDITA' OLTRE 5m A= 4.335 mq TAGLIO VEGETAZIONE A= 6.473 mq PRESENZA ACQUA A= 0 mq TAGLIO PANTA SINGOLA= 163
--

TRATTA 6

AREA COMPLESSIVA A= 41.328 mq PROFONDITA' MAX 3m A= 41.328 mq PROFONDITA' DA 3 A 5m A= 1.875 mq PROFONDITA' OLTRE 5m A= 1.970 mq TAGLIO VEGETAZIONE A= 20.307 mq PRESENZA ACQUA A= 208 mq TAGLIO PANTA SINGOLA= 39
--

TRATTA 7

AREA COMPLESSIVA A= 41.328 mq PROFONDITA' MAX 3m A= 41.328 mq PROFONDITA' DA 3 A 5m A= 1.875 mq PROFONDITA' OLTRE 5m A= 1.970 mq TAGLIO VEGETAZIONE A= 20.307 mq PRESENZA ACQUA A= 208 mq TAGLIO PANTA SINGOLA= 39
--

INIZIO CASSE GENERALE A1 km 319+710.534

FIRENZE

ROMA

















LEGENDA

- TRACCIATO SRT 89
- ASSE IN PROGETTO
- FERROVIA
- ARNO

NOTA

LE PROGRESSIVE DI PROGETTO SONO RIFERITE ALL'ASSE SUO

AREE BONIFICA DA ORDIGNI BELLICI		AREE BONIFICA DA ORDIGNI BELLICI	
TRATTA 1		TRATTA 1	TRATTA 2
RECINZIONE DI CANTIERE L= 3.733,88 m		AREA COMPLESSIVA A= 22.641 mq PROFONDITA' MAX 3m A= 22.641 mq PROFONDITA' DA 3 A 5m A= 1.310 mq PROFONDITA' OLTRE 5m A= 6.883 mq TAGLIO VEGETAZIONE A= 8.272 mq PRESENZA ACQUA A= 144 mq TAGLIO PIANTA SINGOLA= 0	AREA COMPLESSIVA A= 53.220 mq PROFONDITA' MAX 3m A= 53.220 mq PROFONDITA' DA 3 A 5m A= 2.252 mq PROFONDITA' OLTRE 5m A= 6.82 mq TAGLIO VEGETAZIONE A= 22.312 mq PRESENZA ACQUA A= 1.114 mq TAGLIO PIANTA SINGOLA= 21
TRATTA 2		TRATTA 3	
RECINZIONE DI CANTIERE L= 3.305,3352 m		AREA COMPLESSIVA A= 95.543 mq PROFONDITA' MAX 3m A= 95.543 mq PROFONDITA' DA 3 A 5m A= 3.007 mq PROFONDITA' OLTRE 5m A= 17.407 mq TAGLIO VEGETAZIONE A= 28.212 mq PRESENZA ACQUA A= 279 mq TAGLIO PIANTA SINGOLA= 135	AREA COMPLESSIVA A= 132.541 mq PROFONDITA' MAX 3m A= 132.541 mq PROFONDITA' DA 3 A 5m A= 9.575 mq PROFONDITA' OLTRE 5m A= 27.699 mq TAGLIO VEGETAZIONE A= 60.062 mq PRESENZA ACQUA A= 196 mq TAGLIO PIANTA SINGOLA= 113
TRATTA 3		TRATTA 5	
RECINZIONE DI CANTIERE L= 7.607,07 m		AREA COMPLESSIVA A= 40.397 mq PROFONDITA' MAX 3m A= 40.397 mq PROFONDITA' DA 3 A 5m A= 4.189 mq PROFONDITA' OLTRE 5m A= 4.333 mq TAGLIO VEGETAZIONE A= 6.473 mq PRESENZA ACQUA A= 0 mq TAGLIO PIANTA SINGOLA= 163	AREA COMPLESSIVA A= 41.328 mq PROFONDITA' MAX 3m A= 41.328 mq PROFONDITA' DA 3 A 5m A= 1.875 mq PROFONDITA' OLTRE 5m A= 1.970 mq TAGLIO VEGETAZIONE A= 20.307 mq PRESENZA ACQUA A= 208 mq TAGLIO PIANTA SINGOLA= 39
TRATTA 4		TRATTA 6	
RECINZIONE DI CANTIERE L= 7.316,72 m		RECINZIONE DI CANTIERE L= 4.777,28 m	

LEGENDA		LEGENDA SUDDIVISIONE TRATTE	
	BONIFICA BELLICA SUPERFICIALE (AREA COMPLESSIVA)		INGRESSO E USCITA MEZZI
	TAGLIO VEGETAZIONALE		DELIMITAZIONE AREA BOB COSTITUITA DA RECINZIONE
	TAGLIO PIANTA SINGOLA		TRATTA 1
	AREA SOGGETTA A LAVORAZIONI CHE INTERESSANO STRATI DI TERRENO AD UNA "PROFONDITA'" MASSIMA DI 3 METRI		TRATTA 2
	AREA SOGGETTA A LAVORAZIONI CHE INTERESSANO STRATI DI TERRENO AD UNA "PROFONDITA'" MASSIMA DA 3 A 5 METRI		TRATTA 3
	AREA SOGGETTA A LAVORAZIONI CHE INTERESSANO STRATI DI TERRENO AD UNA "PROFONDITA'" MASSIMA SUPERIORE AI 5 METRI		TRATTA 4
	AREE IN PRESENZA D'ACQUA		TRATTA 5
	AREA ESCLUSA DALLE BOB DEL PRESENTE APPALTO		TRATTA 6

AMPLIAMENTO ALLA TERZA CORSIA
LOTTO 1 - Opere propedeutiche

DOCUMENTAZIONE AI FINI DELL'INDIVIDUAZIONE DELL'IMPRESA BCM

BONIFICA BELLICA

INDIVIDUAZIONE PROFONDITA' DEGLI SCAVI E DELIMITAZIONE AREE

Planimetria autostrada - Tav. 4/10

IL PROGETTISTA SPECIALISTA Ing. Paolo Caviglioli Ord. Ingeg. Varese N. 2725			IL RESPONSABILE INTEGRAZIONE PRESTAZIONE SPECIALISTICA Ing. Paolo Caviglioli Ord. Ingeg. Varese N. 2725			IL DIRETTORE TECNICO Ing. Andrea Tardì Ord. Ingeg. Parma N. 1154 T.A. Emanuella		
REFERIMENTO PROGETTO Codice Commune: _____								
CHISCE IDENTIFICATIVO								
REFERIMENTO IDENTIFICATIVO Tipo: _____			REFERIMENTO ESISTENTE M-B-E			OPERATORE _____		
Data _____	Capite _____	Esigibilità _____	M-B-E _____	Punt. Esigibilità _____	Da _____	Dispositiva _____	Progressiva _____	Res. _____
19941	LL01	S1	BB	BOB	PL000	00000	D GEN	0023
								SOA 1-1000
INGEGNERE COORDINATORE Ing. Paolo Caviglioli Ord. Ingeg. Varese N. 2725						SUPPORTO SPECIALISTICO:		
REDAZIONE						VERIFICATO		REVISIONE N. _____ del _____ del _____
								_____ del _____ del _____

<p>  </p> <p> IL RESPONSABILE UNICO DEL PROCEDIMENTO Ing. Tino Cruciani </p>	<p> VISTO DEL CONCEDENTE </p> <p>  </p> <p> Ministero delle Infrastrutture e della Mobilità Sostenibile <small>DIRETTORE GENERALE PER LA PROGRAMMAZIONE, LE INFRASTRUTTURE E L'IMPATTO AMBIENTALE</small> </p>
<p> <small>IL PRESENTE DOCUMENTO HA SCOPO PURAMENTE INFORMATIVO. È PRODOTTO A TITOLO PARAGRAFICO, A TUTTO IL PARAGRAFO, A TUTTO IL CONTESTO SCIENTIFICO DEL SOLO ACCORDO PER L'ITALIA S.p.A., SENZA CHE NON SIA NECESSARIO PERSEGUIRLO A NORMA DI LEGGE. IL PRESENTE DOCUMENTO NON È COPIO, RIPRODUCIBILE O PUBBLICABILE, ENECHE IN TUTTI I SUOI EFFETTI, SENZA IL CONSENSO PRELIMINARE E ESPLICITO DI AUTORE. IL PRESENTE DOCUMENTO NON È PRODOTTO PER IL PUBBLICO.</small> </p>	